

REGIONE LOMBARDIA
provincia di Cremona

COMUNE DI SALVIROLA

P.G.T.

piano di governo del territorio

Testo in unico atto ai sensi e per gli effetti

dell'Art. 10-bis comma 2 della L.R. 11/03/2005 n° 12

Documento di Piano
Piano delle Regole
Piano dei Servizi

MODIFICATO A SEGUITO
ACCOGLIMENTO OSSERVAZIONI








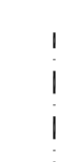






TAV. 02/B

scala 1:5000

SISTEMA DEI VINCOLOI E DELLE PRESCRIZIONI SOVRAORDINATE
- Indicazioni e prescrizioni di vincoli istituiti dal P.G.T.

studio progettuale di pianificazione territoriale
arch. mirco garzoli
collaborazione ed elaborazione
paola garzoli
20412 cavallone - via quadrile, 2/a - tel. fax. 0374_351399 e-mail: garzolinm@libero.it

LEGENDA

-  Confine comunale censuale
-  Nucleo di Attività Produttive (N.A.P.)
Zona di R.C.V. 1975/5 a sensi dell'art. 7 della legge n. 487/78
-  Edificio di notevole interesse
-  Piano Locale di Interesse Sovramunicipale "Pianello di Ronanengo e dei Navigli Cremonesi" - D.O.C.P. n. 332 del 17/06/2003
-  Piano Locale di Interesse Sovramunicipale "Pianello di Ronanengo e dei Navigli Cremonesi" - D.O.C.P. n. 332 del 17/06/2003
-  Ambito PIANALTO della MELOTTA
-  Individuazione percorso ciclo-pedonale
-  LIMITE FASCE DI RISERVO STRADALE
m. 20 alla S.P. n° 23
m. 30 alla S.P. n° 22
e comunque secondo indicazioni cartografiche
-  fascia di rispetto ai corsi d'acqua naturali ed artificiali:
Naviglio Civico di Cremona, Canal Vecchelli (compresa l'Alzola)
- m. 50 - Infrastruttura idrografica artificiale della pianura
- m. 20 - Infrastruttura idrografica artificiale della pianura
- m. 20 - Reti idrauliche di servizio, canali di scottica e rete irrigua
- m. 20 - RETE ECOLOGICA PROVINCIALE (specie di rispetto
a sensi dell'art. 16) della normativa P.T.C.P.
-  Vincolo CANTIERALE
-  AREE DESTINATE ALL'AGRICOLTURA
art. 10-bis comma 2 della L.R. n° 12/03/2005
e relativi fasci di rispetto = 20/00 m.
-  Estrodotto - Alta Tensione
-  Estrodotto - Media Tensione
-  Metanodotto - Sman rete gas PN 1200 - Sempino
assegnato ai vincoli e norme di cui al DM 24/11/1984
e relativi fasci di rispetto = 20/00 m.

